

## AMENAGEMENTS URBAINS

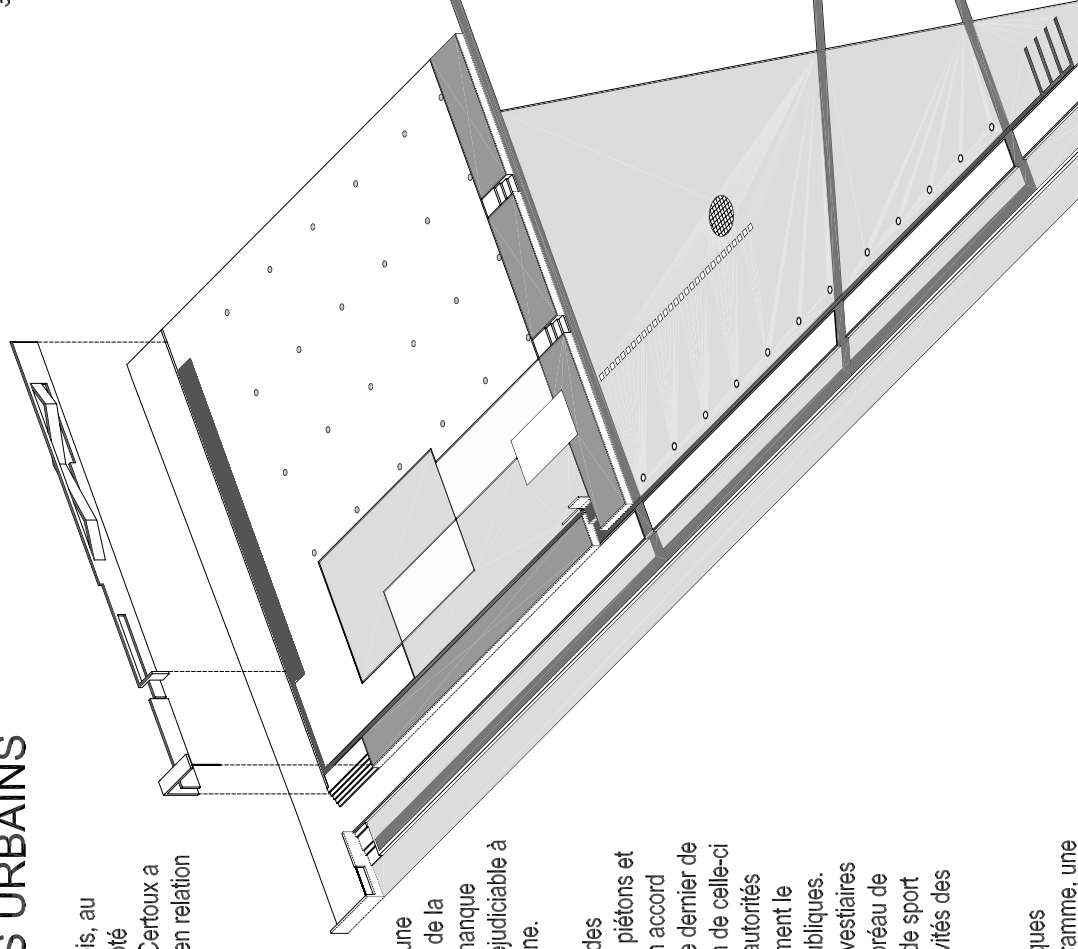
Placée en limite du territoire genevois, au voisinage immédiat de la France, côté Saint-Julien, la commune de Perly-Certoux a connu un développement soutenu, en relation avec cette situation frontalière.

Ce développement démographique, commercial et artisanal a conduit à une transformation parfois désordonnée de la structure territoriale, entraînant un manque d'homogénéité et de cohérence, préjudiciable à la force d'identification de la commune.

La nécessité de prévoir la réfection des installations sportives, des parcours piétons et automobiles, liée à la passation d'un accord avec l'Etat visant à la cession par ce dernier de la route cantonale, et de l'affectation de celle-ci en route communale, a conduit les autorités communales à faire étudier globalement le réaménagement des installations publiques. Ces équipements comprennent les vestiaires et la buvette du club de football, le préau de l'école, un parc public, des terrains de sport ainsi qu'un pavillon destiné aux activités des associations locales.


Indépendamment des aspects pratiques développés, pour répondre au programme, une réflexion plus globale a été portée sur les possibilités ouvertes en matière d'urbanisme ; elle permet de mettre à profit les travaux envisagés et de redéfinir un centre au caractère affirmé, à l'effet structurant et sécuritaire.

L'aire d'intervention est délimitée par le chemin de la Mairie, l'école et la route de Certoux. Cette dernière est constituée en zone de liaison avec les divers espaces publics.



AMENAGEMENTS DE LA ZONE SCOLAIRE ET SPORTIVE DE PERLY-CERTOUX






Le nouveau parc de la mairie s'insère entre les installations sportives et la route de Certoux ; induisant un rapport avec la façade arrière du bâtiment communal, lequel devient alors le centre d'un dispositif incluant les espaces publics disposés sur la rue et sur le parc. Les limites de ce dernier sont marquées par un plan d'eau et un mur en béton, tous deux disposés face à des plantations.

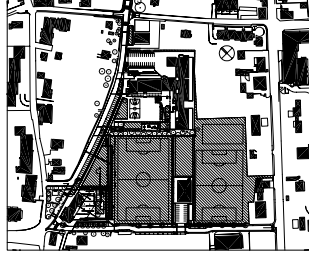


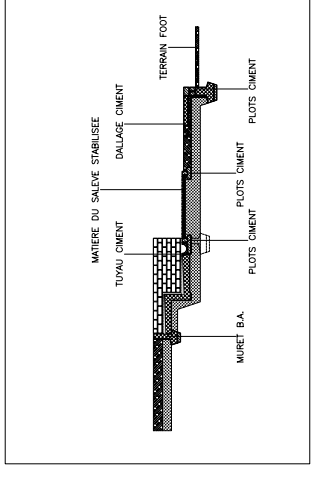
La mairie adjacente s'ouvre sur la zone sportive, qu'elle surplombe, renforçant ainsi l'image du centre vital de la commune.



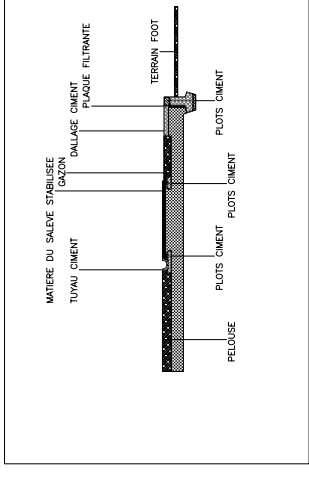
La route de Certoux, dotée de places de stationnement et réduite en largeur, devient un axe à circulation modérée sur lequel une allée arborisée se connecte perpendiculairement et marque l'entrée du site. Prend place à cet endroit le pavillon abritant le four à pain, souvenir du 175ème anniversaire de la commune.

AMENAGEMENTS DE LA ZONE SCOLAIRE ET SPORTIVE DE PERLY-CERTOUX

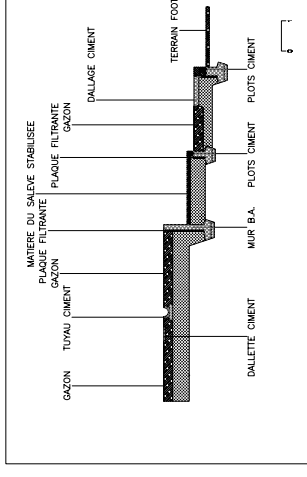




COUPE SUR CHUTE D'EAU



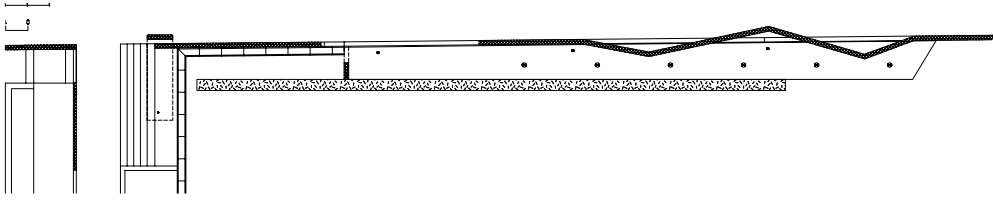

COUPE SUR PARCOURS D'EAU



COUPE SUR PARC ET PARCOURS PIETON

AMENAGEMENTS DE LA ZONE SCOLAIRE ET SPORTIVE DE PERLY CERTOUX





MUR DE SEPARATION ENTRE LE PARC PUBLIC ET LE CHEMIN DE LA MAIRIE / BASSIN ET PARCOURS D'EAU

AMENAGEMENTS DE LA ZONE SCOLAIRE ET SPORTIVE DE PERLY CERTOUX

